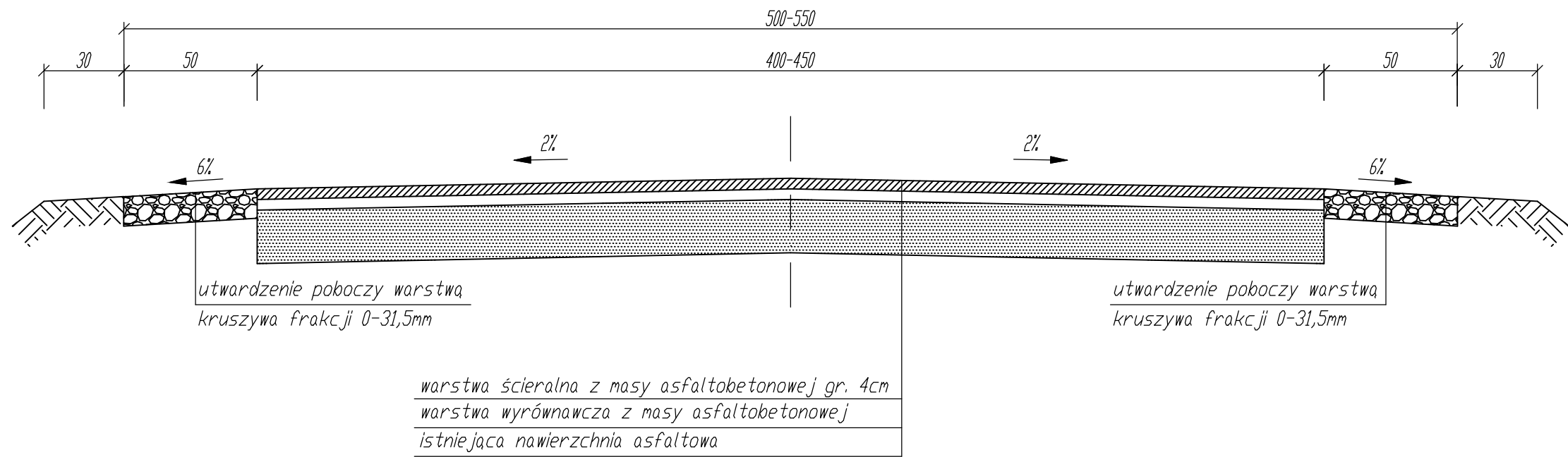


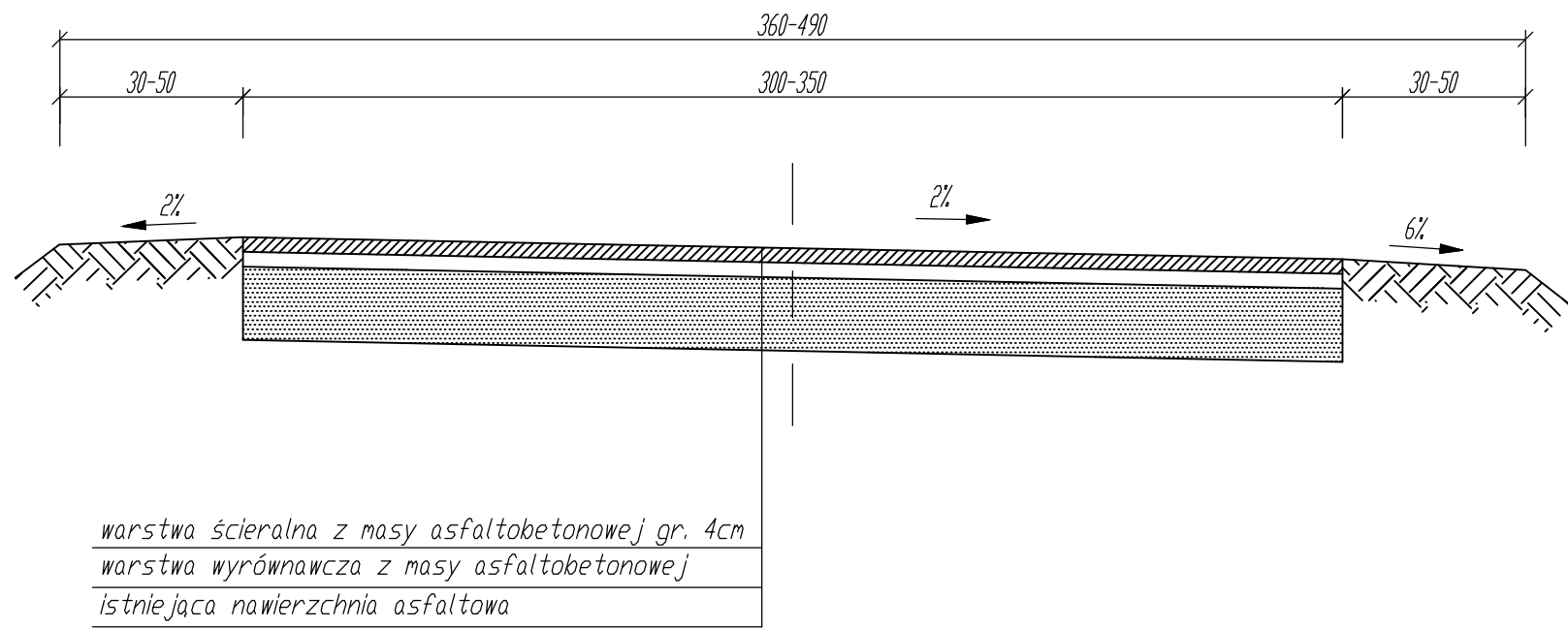
Łdcinek A-B-C od km 0+000 do km 0+142,10;



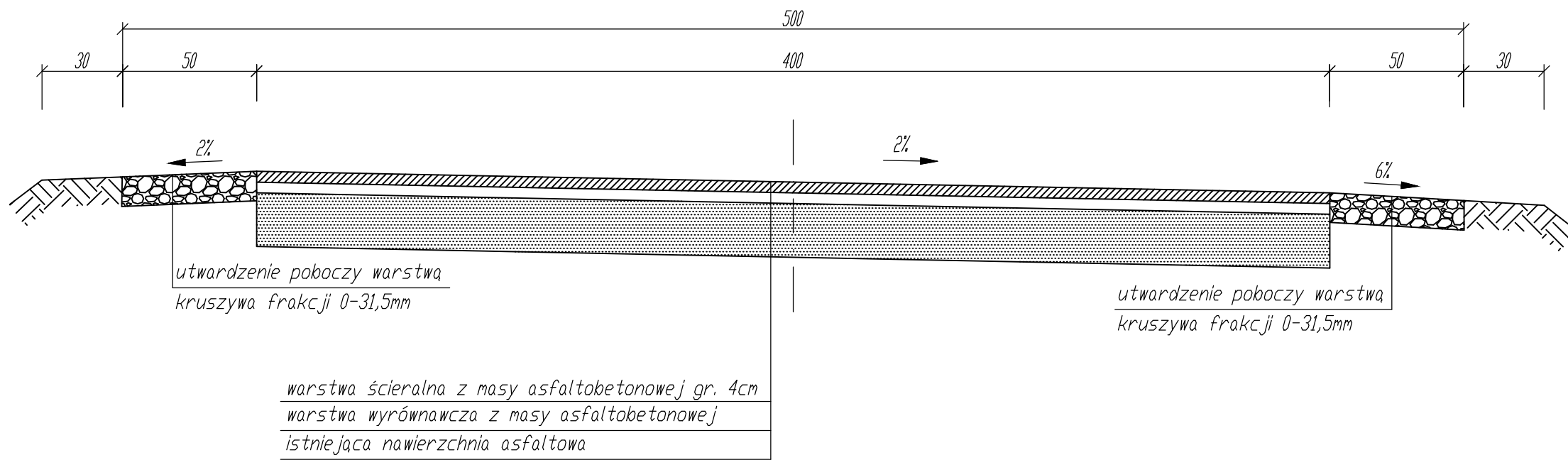
Łdcinek A-B-C od km 0+360 do km 0+420,10  
od km 0+617,20 do km 0+771

Łdcinek E-C-F od km 0+000 do km 0+090;  
od km 0+338,70 do km 0+411,80

Łdcinek B-D od km 0+000 do km 0+114,90;



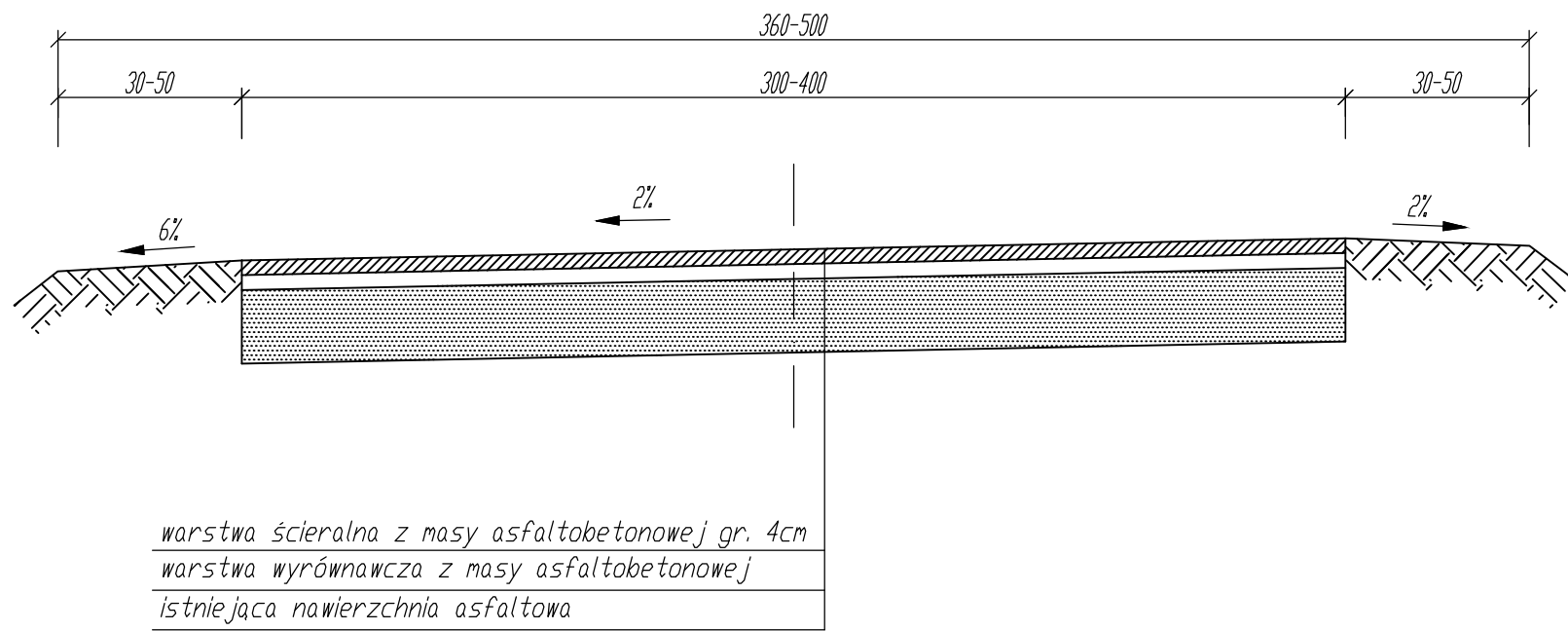
Łdcinek A-B-C od km 0+142,10 do km 0+206;



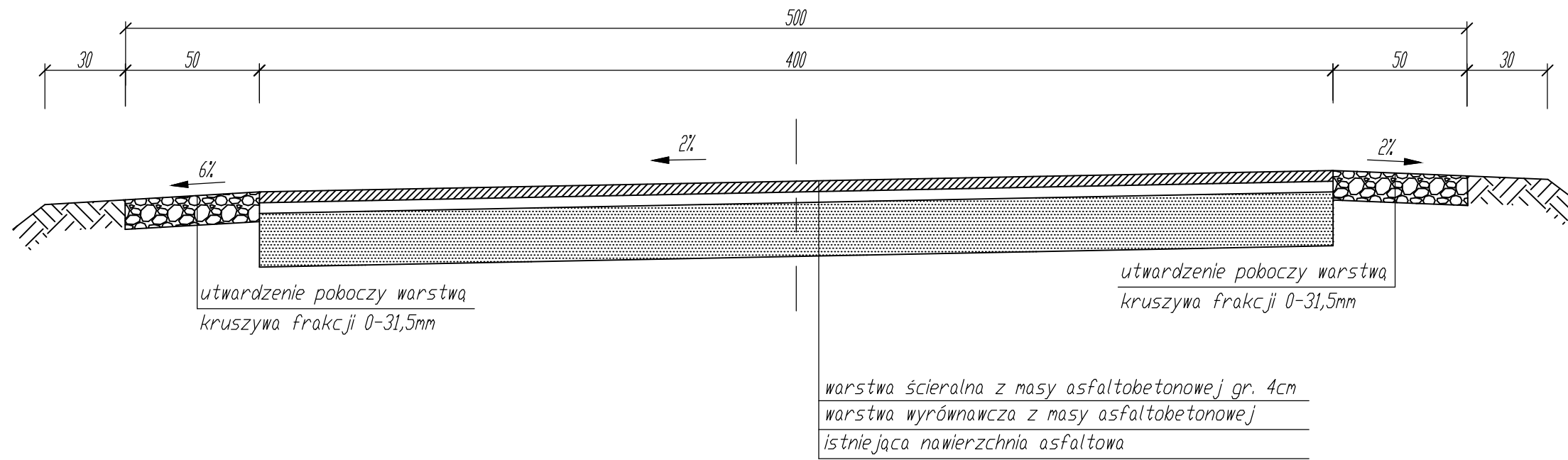
Łdcinek A-B-C od km 0+236,80 do km 0+360;  
od km 0+420,10 do km 0+617,20

Łdcinek E-C-F od km 0+090 do km 0+338,70;  
od km 0+411,80 do km 0+683

Łdcinek B-D od km 0+114,90 do km 1+134;



Łdcinek A-B-C od km 0+206 do km 0+236,80;



INWESTOR: GMINA TOSZEK				
44-180 Toszek, ul. Bolesława Chrobrego 2				
USŁUGI PROJEKTOWE I NADZÓR BUDOWLANY				
inż. Ryszard Warmiński				
ul. Strzałków 15, 47-208 Gieraltowice				
REMONT DRÓGI GMINNEJ - UL. WIEJSKA W KOTULINIE				
PRZEKROJE KONSTRUKCYJNE				
Autor	inż. Ryszard Warmiński		Skala 1:20	5